

1046

Verordnung über das Naturschutzgebiet „Waldhof — Standorfsberg bei Grüsselbach“ vom 6. Oktober 1988

Auf Grund des § 16 Abs. 3 und des § 17 Abs. 1 des Hessischen Naturschutzgesetzes vom 19. September 1980 (GVBl. I S. 309), zuletzt geändert durch Gesetz vom 29. März 1988 (GVBl. I S. 130), wird nach Anhörung der nach § 29 des Bundesnaturschutzgesetzes vom 20. Dezember 1976 (BGBl. I S. 3574, 1977 S. 650), i. d. F. vom 12. März 1987 (BGBl. I S. 890) anerkannten Verbände im Benehmen mit der oberen Behörde der Landesplanung und mit Genehmigung der obersten Naturschutzbehörde verordnet:

§ 1

(1) Die Mischwaldbestände um den Waldhof sowie die Kalkmagerrasenbereiche am Standorfsberg östlich des Ortes Grüsselbach werden mit den eingestreuten landwirtschaftlichen Flächen in den sich aus Abs. 2 und 3 ergebenden Grenzen zum Naturschutzgebiet erklärt.

(2) Das Naturschutzgebiet „Waldhof — Standorfsberg bei Grüsselbach“ liegt in den Gemarkungen Grüsselbach und Rasdorf der Gemeinde Rasdorf im Landkreis Fulda. Es hat eine Größe von ca. 244 ha. Die örtliche Lage des Naturschutzgebietes ergibt sich aus der als Anlage zu dieser Verordnung veröffentlichten Übersichtskarte im Maßstab 1 : 25 000.

(3) Diese Verordnung gilt für das in einer Karte im Maßstab 1 : 5 000 rot begrenzte Gebiet. Die Karte ist Bestandteil dieser Verordnung. Sie wird beim Regierungspräsidium in Kassel — oberer Naturschutzbehörde —, Wilhelmshöher Allee 157—159, 3500 Kassel, verwahrt.

(4) Das Naturschutzgebiet ist durch amtliche Schilder gekennzeichnet.

§ 2

Zweck der Unterschutzstellung ist es, die artenreichen Mischwaldkomplexe sowie die Kalkmagerrasenbereiche und Grünländereien mit ihrer typischen Vegetation als Standort für zum Teil sehr seltene Pflanzenarten und wegen ihrer hervorragenden landschaftlichen Schönheit dauerhaft zu sichern und zu erhalten.

§ 3

Als Handlungen, die zu einer Zerstörung, Beschädigung oder Veränderung des Naturschutzgebietes oder seiner Bestandteile oder zu einer nachhaltigen Störung führen können (§ 12 Abs. 2 des Hessischen Naturschutzgesetzes), sind verboten:

1. bauliche Anlagen i. S. des § 2 Abs. 1 der Hessischen Bauordnung herzustellen, zu erweitern, zu ändern oder zu beseitigen, unabhängig von deren Anwendungsbereich (§ 1 Abs. 2 der Hessischen Bauordnung) oder von einer Genehmigungs- oder Anzeigepflicht;
2. Bodenschätze oder andere Bodenbestandteile abzubauen oder zu gewinnen, Sprengungen oder Bohrungen vorzunehmen oder sonst die Bodengestalt zu verändern;
3. Inschriften, Plakate, Bild- oder Schrifttafeln anzubringen oder aufzustellen;
4. Gewässer zu schaffen, Wasserläufe oder Tümpel einschließlich deren Ufer sowie den Zu- und Ablauf des Wassers oder den Grundwasserstand zu verändern sowie Moore, Sümpfe oder sonstige Feuchtgebiete zu entwässern oder über den Gemeingebrauch hinaus Wasser zu entnehmen;
5. Pflanzen einschließlich der Bäume und Sträucher zu beschädigen oder zu entfernen;
6. wildlebenden Tieren nachzustellen, sie mutwillig zu beunruhigen, ihre Laute nachzuahmen, sie an ihren Brut- oder Wohnstätten zu fotografieren, zu filmen oder dort ihre Laute auf Tonträger aufzunehmen, Vorrichtungen zu ihrem Fang anzubringen, sie zu fangen, zu verletzen oder zu töten oder ihre Puppen, Larven oder Eier, Nester oder sonstige Brut- oder Wohnstätten fortzunehmen oder zu beschädigen;
7. Pflanzen einzubringen oder Tiere auszusetzen;
8. das Naturschutzgebiet außerhalb der Wege zu betreten;
9. zu reiten, zu lagern, zu zelten, Wohnwagen aufzustellen, zu lärmern, Feuer anzuzünden oder zu unterhalten, Wasserfahrzeuge aller Art oder Modellflugzeuge oder -schiffe einzusetzen;
10. mit Fahrzeugen außerhalb der dafür zugelassenen Straßen und Wege zu fahren oder Fahrzeuge zu parken;
11. Kraftfahrzeuge zu waschen oder zu pflegen;
12. Wiesen, Weiden oder Brachflächen umzubereiten oder deren Nutzung zu ändern;
13. zu düngen oder Pflanzenschutzmittel anzuwenden;
14. Hunde frei laufen zu lassen;
15. gewerbliche Tätigkeiten auszuüben.

§ 4

Ausgenommen von den Verboten des § 3 bleiben:

1. die i. S. des Bundesnaturschutzgesetzes und des Hessischen Naturschutzgesetzes ordnungsgemäße landwirtschaftliche Bodennutzung im bisherigen Umfang und in der bisherigen Art mit der in § 3 Nr. 12 genannten Einschränkung;
2. Maßnahmen zur Erhaltung und Förderung der artenreichen, vielstufigen, ungleichalten Mischwaldbestände mit den in § 3 Nr. 13 genannten Einschränkungen;
3. die Ausübung der Jagd;
4. die Ausübung der Fischerei;
5. die Handlungen der zuständigen Wasserbehörden oder deren Beauftragter im Rahmen der Wasseraufsicht sowie Unterhaltungsmaßnahmen an Gewässern im jeweiligen Einvernehmen mit der oberen Naturschutzbehörde;
6. der Betrieb der Wassergewinnungsanlagen der Gemeinde Rasdorf und des Waldhofes im Rahmen der wasserrechtlichen Erlaubnis und Maßnahmen zu ihrer Unterhaltung und Instandsetzung sowie Maßnahmen zur Unterhaltung und Instandsetzung der vorhandenen Versorgungsleitungen im Einvernehmen mit der oberen Naturschutzbehörde;
7. die erforderlichen Maßnahmen zur Erhaltung der vorhandenen Erholungseinrichtungen im Einvernehmen mit der oberen Naturschutzbehörde sowie deren Benutzung.

§ 5

Zuständige Behörde für Befreiungen nach § 31 des Bundesnaturschutzgesetzes ist die obere Naturschutzbehörde. Die Befreiung kann mit Nebenbestimmungen nach § 36 des Hessischen Verwaltungsverfahrensgesetzes versehen werden. Die Hessische Landesanstalt für Umwelt ist zu hören.

§ 6

Ordnungswidrig i. S. des § 43 Abs. 2 Nr. 16 des Hessischen Naturschutzgesetzes handelt, wer vorsätzlich oder fahrlässig:

1. bauliche Anlagen entgegen § 3 Nr. 1 herstellt, erweitert, ändert oder beseitigt;
2. Bodenschätze oder andere Bodenbestandteile abbaut oder gewinnt, Sprengungen oder Bohrungen vornimmt oder die Bodengestalt verändert (§ 3 Nr. 2);
3. Inschriften, Plakate, Bild- oder Schrifttafeln anbringt oder aufstellt (§ 3 Nr. 3);
4. Wasser, Gewässer oder Feuchtgebiete in der in § 3 Nr. 4 bezeichneten Art beeinflusst;
5. Pflanzen beschädigt oder entfernt (§ 3 Nr. 5);
6. wildlebende Tiere in allen Entwicklungsstufen in der in § 3 Nr. 6 bezeichneten Art beeinträchtigt oder Vorrichtungen zu deren Fang anbringt;
7. Pflanzen einbringt oder Tiere aussetzt (§ 3 Nr. 7);
8. das Naturschutzgebiet außerhalb der Wege betritt (§ 3 Nr. 8);
9. reitet, lagert, zeltet, Wohnwagen aufstellt, lärmert, Feuer anzündet oder unterhält, Wasserfahrzeuge aller Art oder Modellflugzeuge oder -schiffe einsetzt (§ 3 Nr. 9);
10. mit Fahrzeugen außerhalb der dafür zugelassenen Straßen und Wege fährt oder Fahrzeuge parkt (§ 3 Nr. 10);
11. Kraftfahrzeuge wäscht oder pflegt (§ 3 Nr. 11);
12. Wiesen, Weiden oder Brachflächen umbricht oder deren Nutzung ändert (§ 3 Nr. 12);
13. düngt oder Pflanzenschutzmittel anwendet (§ 3 Nr. 13);
14. Hunde frei laufen läßt (§ 3 Nr. 14);
15. gewerbliche Tätigkeiten ausübt (§ 3 Nr. 15).

§ 7

Die Landschaftsschutzverordnung für den südöstlichen Teil des Landkreises Hünfeld vom 30. Juni 1970 (Amtliche Bekanntmachung des Landkreises Hünfeld Nr. 16 vom 19. Juli 1970) wird für den Geltungsbereich dieser Verordnung (§ 1 Abs. 3) aufgehoben.

§ 8

Diese Verordnung tritt am Tage nach der Verkündung im Staatsanzeiger für das Land Hessen in Kraft.

Kassel, 6. Oktober 1988

Regierungspräsidium
gez. Dr. Wilke

StAnz. 44/1988 S. 2404



Auszug aus der Top. Karte, Maßstab 1 : 25 000, Nr. 5225,
des Hessischen Landesvermessungsamtes, Vervielfältigungsgenehmigung Nr 88 - 1 - 007

872 KASSEL

Verordnung zur Änderung von Verordnungen über Naturschutzgebiete und Naturschutz- und Landschaftsschutzgebiete im Regierungsbezirk Kassel vom 21. Juli 1994 (Teil 1)

Auf Grund des § 16 Abs. 3 und des § 17 Abs. 1 des Hessischen Naturschutzgesetzes vom 19. September 1980 (GVBl. I S. 309), zuletzt geändert durch Gesetz vom 21. Dezember 1988 (GVBl. I S. 429), wird, nachdem den nach § 29 des Bundesnaturschutzgesetzes in der Fassung vom 12. März 1987 (BGBl. I S. 890), zuletzt geändert durch Gesetz vom 6. August 1993 (BGBl. I S. 1458), anerkannten Verbänden Gelegenheit zur Äußerung gegeben wurde, mit Genehmigung der obersten Naturschutzbehörde verordnet:

Artikel 1

Die Verordnung über das Naturschutzgebiet „Fuldatal bei Eichenzell“ vom 5. Dezember 1984 (StAnz. S. 2662) wird wie folgt geändert:

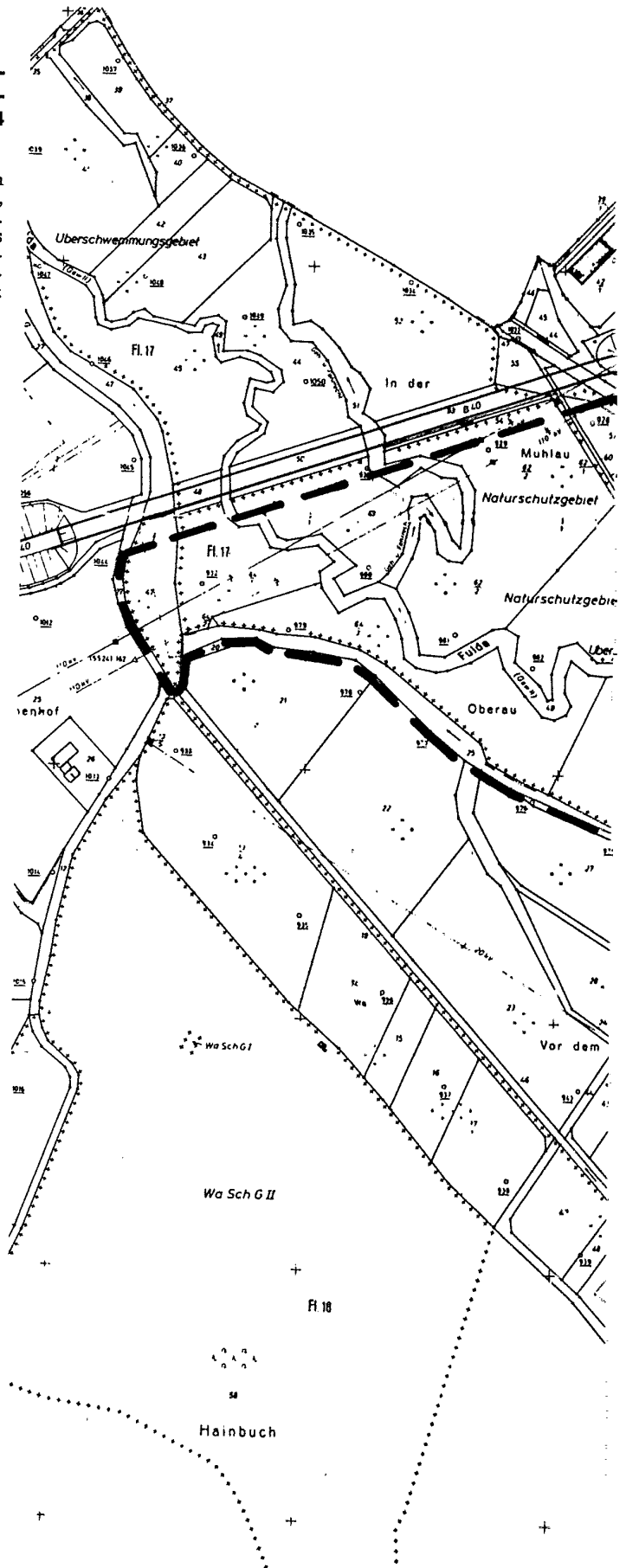
1. § 1 Abs. 3 erhält folgende Fassung:

„(3) Die Grenzen des Naturschutzgebietes sind in der Abgrenzungskarte im Maßstab 1 : 5 000 festgelegt, in der das Naturschutzgebiet mit einer unterbrochenen schwarzen Linie umrandet ist. Die Karte ist Bestandteil dieser Verordnung. Sie wird als Anlage zu dieser Verordnung veröffentlicht.“

2. § 5 erhält folgende Fassung:

„§ 5

Von den Verboten des § 3 kann unter den Voraussetzungen des § 31 Abs. 1 Nr. 1 und 2 des Bundesnaturschutzgesetzes auf Antrag Befreiung gewährt werden. Über den Antrag entscheidet die obere Naturschutzbehörde. Die Befreiung kann mit Nebenbestimmungen versehen werden.“



Abgrenzungskarte, Maßstab 1 : 5 000,
Bestandteil der Verordnung über das
Naturschutzgebiet „Fuldatal bei Eichenzell“

Kreis: Fulda
Gemeinde: Eichenzell
Gemarkung: Eichenzell, Flur 17
Gemarkung: Welkers, Flur 19

Artikel 11

Die Verordnung über das Naturschutzgebiet „Waldhof-Standorfsberg bei Grüsselbach“ vom 6. Oktober 1988 (StAnz. S. 2404) wird wie folgt geändert:

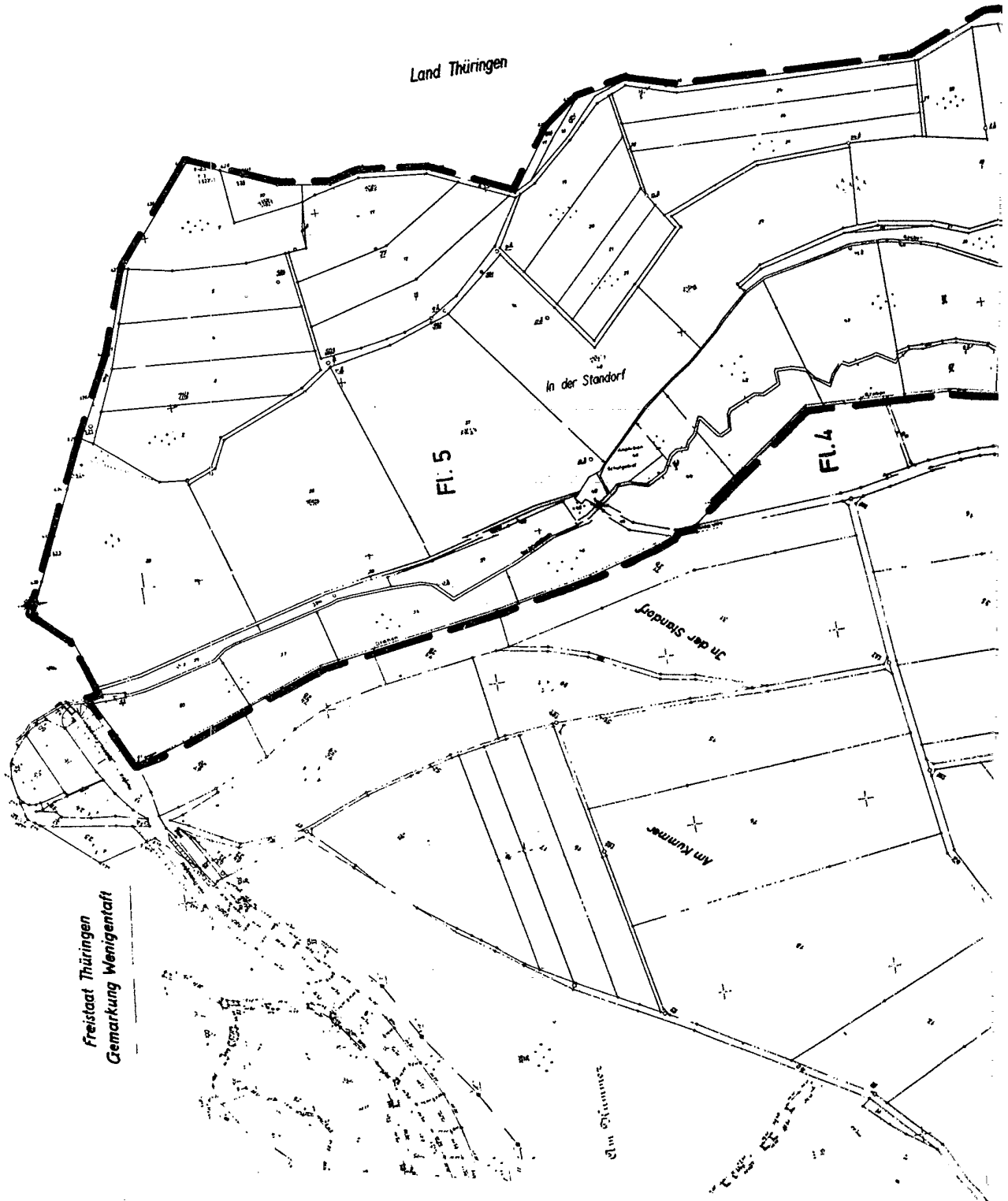
1. § 1 Abs. 3 erhält folgende Fassung:

„(3) Die Grenzen des Naturschutzgebietes sind in der Abgrenzungskarte im Maßstab 1 : 5 000 festgelegt, in der das Naturschutzgebiet mit einer unterbrochenen schwarzen Linie umrandet ist. Die Karte ist Bestandteil dieser Verordnung. Sie wird als Anlage zu dieser Verordnung veröffentlicht.“

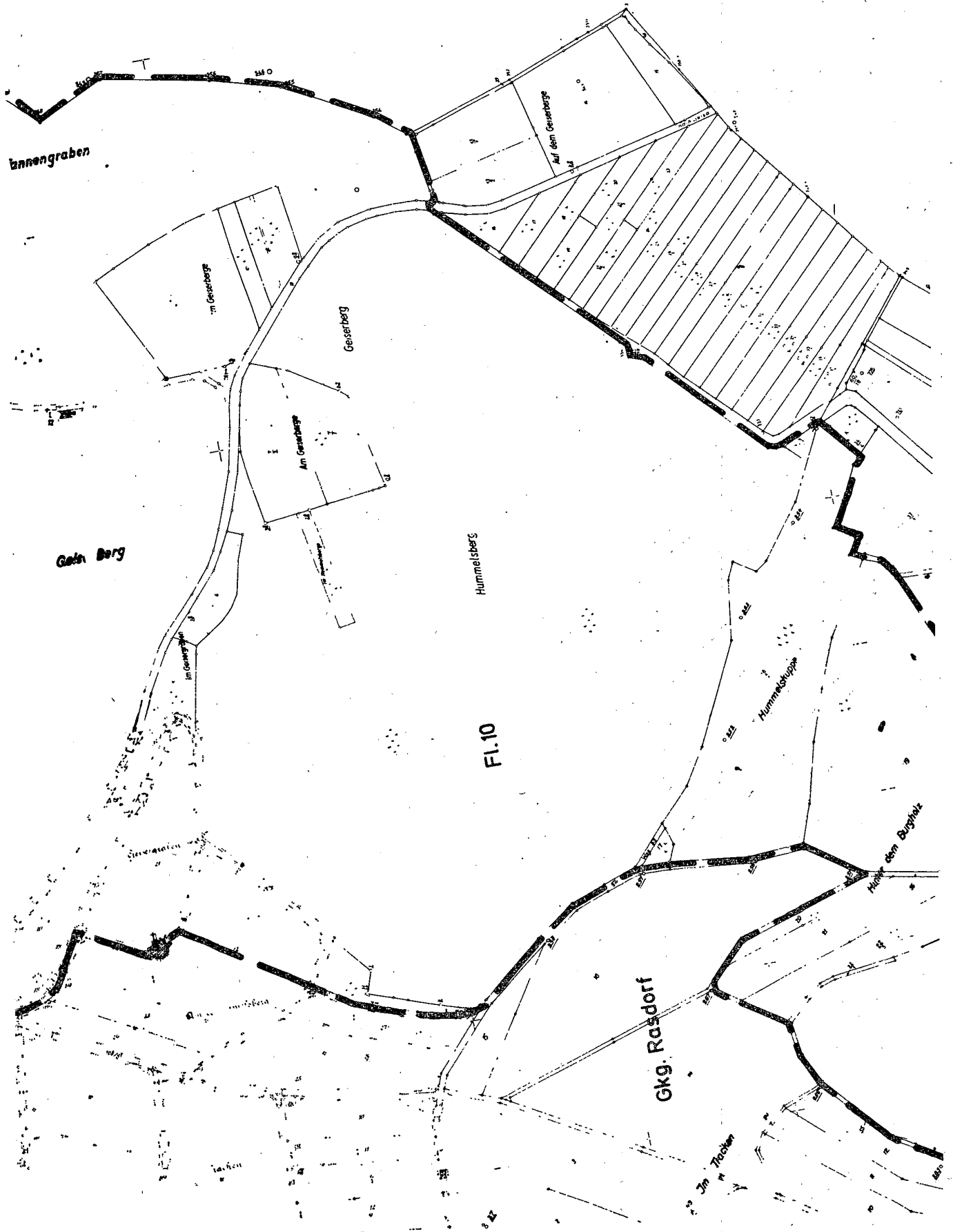
2. § 5 erhält folgende Fassung:

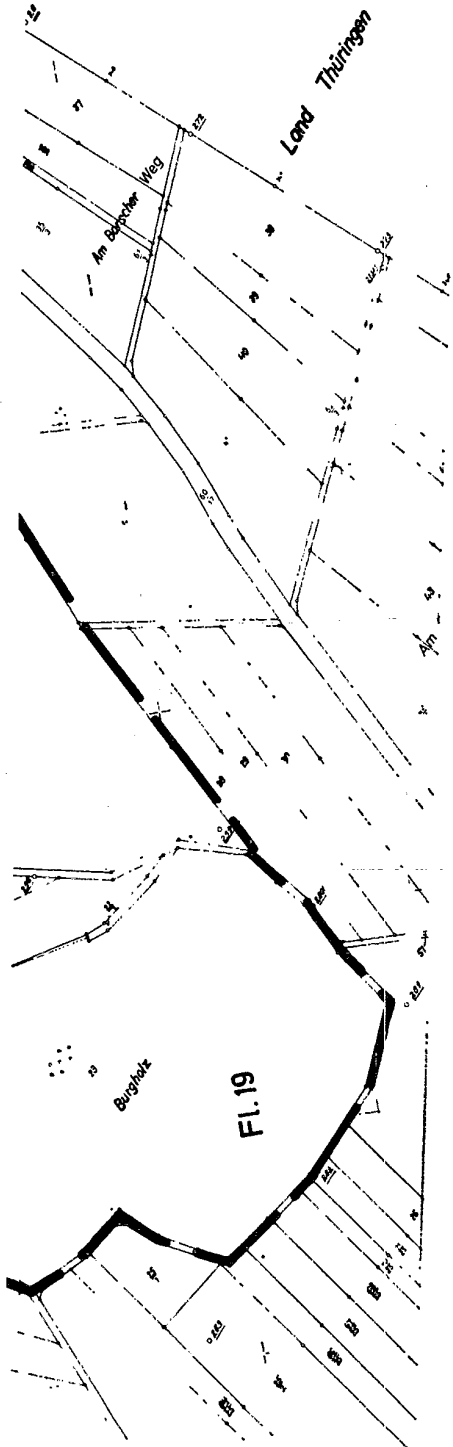
„§ 5

Von den Verboten des § 3 kann unter den Voraussetzungen des § 31 Abs. 1 Nr. 1 und 2 des Bundesnaturschutzgesetzes auf Antrag Befreiung gewährt werden. Über den Antrag entscheidet die obere Naturschutzbehörde. Die Befreiung kann mit Nebenbestimmungen versehen werden.“









**Abgrenzungskarte, Maßstab 1 : 5 000,
Bestandteil der Verordnung über das
Naturschutzgebiet
„Waldhof-Standorfsberg bei Grüsselbach“**

| | |
|-------------------|---------------------------------|
| Kreis: | Fulda |
| Gemeinde: | Rasdorf |
| Gemarkung: | Grüsselbach, Flur 4, 5, 6, 8-11 |
| Gemarkung: | Rasdorf, Flur 19 |

Artikel 40

Die Verordnung über das Naturschutzgebiet „Fuldaschleuse Wolfsanger“ vom 13. Dezember 1984 (StAnz. S. 2668) wird wie folgt geändert:

- 1. § 1 Abs. 3 erhält folgende Fassung:
 „(3) Die Grenzen des Naturschutzgebietes sind in der Abgrenzungskarte im Maßstab 1 : 3 000 festgelegt, in der das Naturschutzgebiet mit einer unterbrochenen schwarzen Linie umrandet ist. Die Karte ist Bestandteil dieser Verordnung. Sie wird als Anlage zu dieser Verordnung veröffentlicht.“
- 2. § 5 erhält folgende Fassung:

„§ 5

Von den Verboten des § 3 kann unter den Voraussetzungen des § 31 Abs. 1 Nr. 1 und 2 des Bundesnaturschutzgesetzes auf Antrag Befreiung gewährt werden. Über den Antrag entscheidet die obere Naturschutzbehörde. Die Befreiung kann mit Nebenbestimmungen versehen werden.“

Artikel 41

Diese Verordnung tritt am Tage nach der Verkündung in Kraft.
Kassel, 21. Juli 1994

Regierungspräsidium Kassel
gez. Friedrich
Regierungspräsidentin
StAnz. 36/1994 S. 2460

**Abgrenzungskarte, Maßstab 1 : 3 000,
Bestandteil der Verordnung über das
Naturschutzgebiet
„Fuldaschleuse bei Wolfsanger“**

| | |
|------------|------------|
| Kreis: | Kassel |
| Gemeinde: | Kassel |
| Gemarkung: | Wolfsanger |

