

**Verordnung über das Naturschutzgebiet
„Naturwaldreservat Nesselsee“
Vom 10.10.2001 Nr. 820-8622.01-10/01**

Aufgrund von Art. 7, Art. 45 Abs. 1 Nr. 2 und Art. 37 Abs. 2 Nr. 2 des Bayerischen Naturschutzgesetzes - BayNatSchG - (BayRS 791-1-U) in der Fassung der Bekanntmachung vom 18. August 1998 (GVBl S. 593), zuletzt geändert durch § 64 des Gesetzes vom 24. April 2001 (GVBl S. 140), erlässt die Regierung von Unterfranken folgende

Verordnung:

§ 1

Schutzgegenstand

Der etwa 8 km südlich von Bad Königshofen im Bundorfer Forst gelegene Waldbestand wird unter der Bezeichnung „Naturwaldreservat Nesselsee“ in den in § 2 bezeichneten Grenzen als Naturschutzgebiet geschützt.

§ 2

Schutzgebietsgrenzen

(1) Das Naturschutzgebiet hat eine Größe von 44,5 ha und liegt im gemeindefreien Gebiet Bundorfer Forst, Landkreis Rhön-Grabfeld.

(2) Die Grenzen des Naturschutzgebietes ergeben sich aus den Schutzgebietskarten M 1 : 25.000 und M 1 : 10.000 (Anlagen 1 und 2), die Bestandteil dieser Verordnung sind.

²Maßgebend für den Grenzverlauf ist die Karte M 1 : 10.000.

(3) Das Naturschutzgebiet liegt vollständig innerhalb des gemeldeten FFH-Gebietes 5728-301 „Quellbäche der Baunach, Bundorfer und Bramberger Wald“ sowie des Vogelschutzgebietes 5728-401 „Haßbergetrauf und Bundorfer Wald“.

§ 3

Schutzzweck

(1) Zweck der Festsetzung als Naturschutzgebiet ist es,

1. die für den Waldstandort auf Gipskeuper am Nordrand der Haßberge kennzeichnenden natürlichen und naturnahen Lebensgemeinschaften des Waldes mit ihren Böden, ihren Tier- und Pflanzengesellschaften auf Dauer zu erhalten und in ihrer natürlichen Entwicklung zu sichern,
2. der forstwissenschaftlichen Forschung und der Waldbaupraxis Erkenntnisse für naturnahe Waldbehandlung durch laufende Beobachtungen zu ermöglichen,
3. allgemein der naturwissenschaftlichen Grundlagenforschung zur Klärung der in unbeeinflussten Lebensgemeinschaften wirksamen Kräfte und der Beziehungen des Waldes zu anderen Lebensgemeinschaften zur Verfügung zu stehen und
4. als Anschauungsobjekt für eine unbeeinflusste Waldentwicklung zu dienen.

(2) Erhaltungsziel im Sinne des Art. 4 Abs. 4 der Richtlinie 92/43/EWG (FFH-Richtlinie) ist die Wahrung und teilweise Wiederherstellung eines günstigen Erhaltungszustandes des natürlichen Lebensraumtyps 9130 Waldmeister-Buchenwald (*Asperulo-Fagetum*) des Anhangs I der Richtlinie.

(3) Besonderer Schutzzweck im Sinn des Art. 4 Abs. 1 und 2 der Richtlinie 79/409/EWG (Vogelschutzrichtlinie) ist der Schutz der

Vogelarten und ihrer Lebensräume entsprechend ihrer ökologischen Ansprüche, insbesondere

1. die Erhaltung der Höhlenbäume für höhlenbrütende Vogelarten wie z.B. Spechte, Eulen sowie Hohltauben und
2. die Vermeidung von Störungen im Umfeld der Horste von Greifvögeln und anderen in Anhang I der Vogelschutzrichtlinie genannten Arten zur Brutzeit.

§ 4

Verbote

(1) ¹Nach Art. 7 Abs. 2 BayNatSchG sind alle Handlungen verboten, die zu einer Zerstörung, Beschädigung oder Veränderung des Naturschutzgebietes oder seiner Bestandteile oder zu einer nachhaltigen Störung führen können. ²Insbesondere sind entsprechend oder gemäß Art. 13c Abs. 1 Satz 1 BayNatSchG Veränderungen oder Störungen verboten, die das Naturschutzgebiet in den für das Erhaltungsziel oder den besonderen Schutzzweck maßgeblichen Bestandteilen erheblich oder nachhaltig beeinträchtigen können. ³Entsprechend oder gemäß Art. 13c Abs. 2 BayNatSchG sind Projekte im Sinn des § 19a Abs. 2 Nr. 8 Bundesnaturschutzgesetz unzulässig, die das Naturschutzgebiet einzeln oder im Zusammenwirken mit anderen Projekten oder Plänen in den für das Erhaltungsziel oder den besonderen Schutzzweck maßgeblichen Bestandteilen erheblich oder nachhaltig beeinträchtigen können.

⁴Auf dieser Grundlage ist es deshalb insbesondere verboten,

1. neue bauliche Anlagen im Sinne der Bayerischen Bauordnung zu errichten, auch wenn dies keiner öffentlich-rechtlichen Erlaubnis bedarf,
2. Bodenbestandteile abzubauen, Aufschüttungen, Auffüllungen, Ablagerungen, Grabungen, Bohrungen oder Sprengungen vorzunehmen oder die Bodengestalt in sonstiger Weise zu verändern,
3. Straßen, Wege, Plätze oder Pfade neu anzulegen,
4. oberirdisch über den zugelassenen Gemeingebrauch hinaus oder unterirdisch Wasser zu entnehmen, die Quellbereiche, den Wasserhaushalt oder den Grundwasserstand zu verändern oder neue Gewässer anzulegen,
5. Leitungen jeder Art zu errichten oder zu verlegen,
6. jegliche forstwirtschaftliche Nutzung auszuüben einschließlich der Aufarbeitung durch biotische oder abiotische Einwirkungen geschädigter beziehungsweise umgestürzter Bäume,
7. die Bestockung durch Saat oder Pflanzung zu verändern,
8. die Böden sowie die Tier- und Pflanzenwelt zu beeinflussen, insbesondere durch Gras-, Unkraut- oder Schädlingsbekämpfung,
9. neue Wildfütterungen, Wildwiesen oder Wildäcker anzulegen,
10. Pflanzen einzubringen oder Tiere auszusetzen,
11. Pflanzen oder Pflanzenbestandteile einschließlich Pilze zu entnehmen oder zu beschädigen,
12. freilebenden Tieren nachzustellen oder diese mutwillig zu stören, zu fangen oder zu töten, Brut- und Wohnstätten oder Gelege solcher Tiere fortzunehmen oder zu beschädigen,
13. Gegenstände oder Zeichen jeder Art anzubringen oder aufzustellen sowie Sachen zu lagern.

(2) Ferner ist nach Art. 7 Abs. 3 Satz 2 Halbsatz 2 BayNatSchG verboten:

1. außerhalb der vorhandenen Forstwege mit Fahrzeugen aller Art zu fahren oder diese dort abzustellen,
2. das Gelände außerhalb der öffentlichen und privaten Straßen und Wege zu betreten; dies gilt nicht für Angehörige der Staatsforstverwaltung oder sonstige Berechtigte,
3. außerhalb zugelassener Wege zu reiten,
4. Feuer zu machen.

§ 5

Ausnahmen

Ausgenommen von den Verboten nach Art. 7 Abs. 2 und 3 BayNatSchG und § 4 dieser Verordnung sind:

1. Die rechtmäßige Ausübung der Jagd sowie Aufgaben des Jagdschutzes; es gilt jedoch § 4 Abs. 1 Nr. 9,
2. Maßnahmen zur Unterhaltung bestehender Forstwirtschaftswege im notwendigen Umfang,
3. das Fällen von Bäumen, wenn es aus Gründen der Sicherheit für die Benutzung der Straßen oder markierten Wege erforderlich ist, wobei das Holz im Bestand zu belassen ist,
4. Maßnahmen zur Abwendung von größeren Beeinträchtigungen benachbarten Waldes im Benehmen mit der Landesanstalt für Wald und Forstwirtschaft (LWF),
5. die Bereinigung eines durch menschliche Eingriffe entstandenen naturwidrigen Zustandes im Benehmen mit der LWF,
6. der Rückbau von im Gebiet befindlichen Forstwegen,
7. das Aufstellen oder Anbringen von Zeichen oder Schildern, die auf den Schutz oder die Bedeutung des Gebietes hinweisen, oder von Wegemarkierungen, Warntafeln, Ortshinweisen, Sperrzeichen oder sonstigen Absperrungen, wenn die Maßnahme im Einvernehmen zwischen der Staatsforstverwaltung und der Regierung von Unterfranken – höhere Naturschutzbehörde – durchgeführt wird,
8. die Einrichtung von gezäunten Dauerbeobachtungsflächen durch die LWF,
9. von der LWF veranlasste Forschungsvorhaben, die schonend und ohne Veränderung des Naturwaldreservats durchzuführen

ren sind und deren Ergebnisse der Regierung von Unterfranken – höhere Naturschutzbehörde - zur Verfügung zu stellen sind.

§ 6

Befreiungen

(1) Von den Verboten des Bayerischen Naturschutzgesetzes und dieser Verordnung kann gemäß Art. 49 BayNatSchG oder entsprechend oder gemäß Art. 49a BayNatSchG im Einzelfall Befreiung erteilt werden.

(2) Zuständig für die Erteilung der Befreiung ist die Regierung von Unterfranken - höhere Naturschutzbehörde - ; bei Vorhaben der Landesverteidigung und des Zivilschutzes entscheidet über die Befreiung das Bayer. Staatsministerium für Landesentwicklung und Umweltfragen.

§ 7

Ordnungswidrigkeiten

Nach Art. 52 Abs. 1 Nr. 3, Art. 7 Abs. 3 Satz 4 BayNatSchG kann mit Geldbuße bis zu fünfzigtausend Euro belegt werden, wer vorsätzlich oder fahrlässig einem Verbot des § 4 Abs. 1 Satz 4 Nrn. 1 - 13 oder Abs. 2 Nrn. 1 - 4 dieser Verordnung zuwiderhandelt.

§ 8

In-Kraft-Treten, Übergangsbestimmung

(1) Diese Verordnung tritt an dem auf die Bekanntmachung folgenden Tag in Kraft.

(2) Bis zum 31. Dezember 2001 ist § 7 mit der Maßgabe anzuwenden, dass die Worte „fünfzigtausend Euro“ durch die Worte „einhunderttausend Deutsche Mark“ ersetzt werden.

Würzburg, 10.10.2001
Regierung von Unterfranken

Dr. Paul Beinhofer
Regierungspräsident

GAPI 8622


RABI 2001 S. 239

SCHUTZGEBIETSKARTEN

zur Verordnung über das Naturschutzgebiet „Naturwaldreservat Nesselsee“ vom 10.10.2001
 (Verzeichnis der Naturschutzgebiete beim Landesamt für Umweltschutz Nr. 600.128)


(Anlage 1)

Maßstab 1 : 25.000
 Ausschnitt aus TK 5728



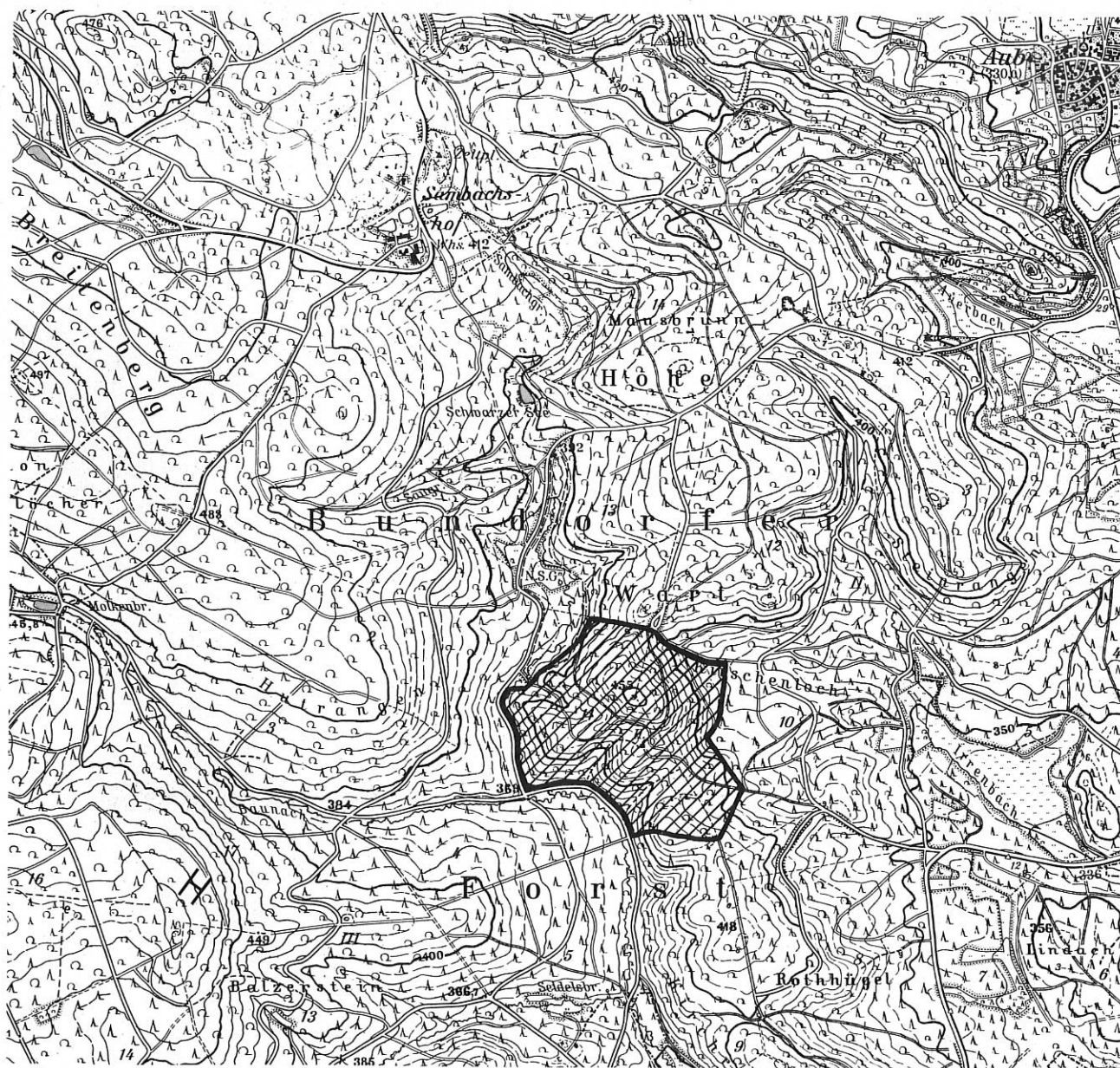
(Anlage 2)

Maßstab 1 : 10 000
 Ausschnitt aus der Forstbetriebskarte des Forstamtes
 Bad Königshofen



Wiedergabe der Karten mit Genehmigung des Bayerischen Landesvermessungsamtes München Nr. 7605/90
 sowie der Forstdirektion Unterfranken

Anlage 1



Anlage 2

Karte zur Verordnung über das Naturschutzgebiet „Naturwaldreservat Nesselsee“ vom 10.10.2001

